

Protokół ze spotkania zespołu ds. rewitalizacji

Data: 10 października 2019 r.

Uczestnicy: Członkowie Zespołu ds. rewitalizacji, zgodnie z załączoną listą obecności

Miejsce: Mała sala konferencyjna Urzędu Miasta Kołobrzeg

Plan spotkania:

- I. Analiza projektów rewitalizacyjnych – przydzielenie zadań poszczególnym jednostkom merytorycznym,
- II. Organizacja pracy – możliwy podział zespołu nad podzespoły robocze,
- III. Określenie działań, które zostaną podjęte w 2020 r. oraz wskazanie środków, jakie należy zabezpieczyć na nie w budżecie na przyszły rok
- IV. Uwagi i wnioski.

Przebieg posiedzenia:

Koordinator zespołu Pani Karolina Biłska rozdała zebrany listę projektów podstawowych oraz uzupełniających, które ujęto w „Gminnym Programie Rewitalizacji dla Miasta Kołobrzeg na lata 2018-2028”. Zespół przeanalizował wszystkie projekty i przypisał ich realizację konkretnym jednostkom merytorycznym. Tabela z podziałem zadań stanowi załącznik do niniejszego protokołu.

Podczas spotkania stwierdzono, że biorąc pod uwagę wielkość zespołu, w celu usprawnienia jego pracy, należałoby podzielić go na podzespoły robocze: np. podzespół zajmujący się projektami społecznymi i podzespół zajmujący się projektami przestrzenno-inwestycyjnymi. Pani Karolina Biłska powiedziała, że przygotowuje propozycję podziału zespołu i prześle ją mailem do akceptacji jego członków.

Następnie obecni na spotkaniu przedstawiciele jednostek merytorycznych odpowiadających za wykonanie projektów rewitalizacyjnych przekazali informacje, które projekty będą realizowane w przyszłym 2020 r. Ustalono co następuje:

I. Planowane do realizacji w 2020 r. projekty podstawowe:

- 1.1 Adabar – Klub Młodzieżowy,
- 1.3 Aktywna integracja kluczem do sukcesu mieszkańców,
- 1.4 Rozwój placówek wsparcia dziennego poprzez stworzenie nowego miejsca dla osób dorosłych z niepełnosprawnością – przygotowanie koncepcji,
- 1.6 Aktywizowanie, integrowanie i wykorzystywanie potencjału seniorów, osób powyżej 60 roku życia,

II. Planowane do realizacji w 2020 r. projekty uzupełniające:

- 2.1 Program Moje Podwórko – do opracowania zasady programu,
- 2.2 Program Mikrowsparcia Inicjatyw Społecznych – od opracowania zasady programu,
- 2.3 Nowe bulwary nad Parsętą – opracowanie dokumentacji projektowej,
- 2.4 Rekreacyjny Plac nad Parsętą – realizacja łącznie z projektem 2.4,
- 2.8 Rewitalizacja Parku Teatralnego – prace pielęgnacyjne przy zieleni,
- 2.11 Ulica Jedności Narodowej – przestrzeń przyjazna dla mieszkańców – przeprowadzenie analizy możliwości współpracy z Zarządem Dróg Powiatowych,

- 2.12 Zielone miejsce odpoczynku – park kieszonkowy przy ul. Wylotowej – przeprowadzenie analizy możliwości realizacji,
- 2.15 Budowa zespołu oświatowego przy ul. Mazowieckiej – przeprowadzenie analizy tematu,
- 2.17 Inwestycje w infrastrukturę oraz suprastrukturę Portu Rybackiego – przygotowywany wniosek o dofinansowanie,
- 2.18 Park Kieszonkowy i plac zabaw przy kościele przy ul. Jedności Narodowej – opracowanie koncepcji bez angażowania środków z budżetu,
- 2.22 Zielone Lęborskie – zadbana zieleń na osiedlu – przeprowadzenie analizy tematu,
- 2.23 Lęborskie dla mieszkańca – rozwój małej infrastruktury – przeprowadzenie analizy tematu,
- 2.26 Książki w plenerze – opracowanie planu działania,
- 2.29 Zadania ujęte w Wieloletnich Strategicznych Programach Operacyjnych – przeprowadzenie analizy tematu.





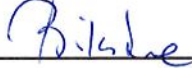

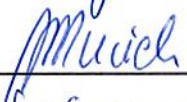



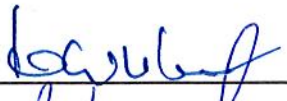

Na tym spotkanie zakończono.

Spisała:

Karolina Bilka

Główny Specjalista Wydziału Urbanistyki i Architektury

LISTA OBECNOŚCI

Lp.	Imię i nazwisko	Nazwa jednostki organizacyjnej	Podpis
1	Ewa Pelechata	Zastępca Prezydenta ds. Gospodarczych	
2	Ilona Grędas-Wójtowicz	Zastępca Prezydenta Miasta ds. Społecznych	
3	Ewa Pawłowska	Sekretarz Miasta Kołobrzeg	
4	Karol Królikowski	Wydział Gospodarki Komunalnej i Lokalowej, UM Kołobrzeg	
5	Damian Kunz	Wydział Gospodarki Nieruchomościami, UM Kołobrzeg	
6	Janusz Strucki	Wydział Inwestycji i Rozwoju Miasta, UM Kołobrzeg	
7	Karolina Bilka	Wydział Urbanistyki i Architektury, UM Kołobrzeg	
8	Małgorzata Łabędź - Figurska	Wydział Administracyjno-Gospodarczy, UM Kołobrzeg	
9	Iwona Roguska	Wydział Spraw Społecznych, UM Kołobrzeg	
10	Aleksandra Muciek	Wydział Ochrony Środowiska i Gospodarki Odpadami, UM Kołobrzeg	
11	Katarzyna Kędziora	Dział Aktywizacji i Integracji Społecznej, Miejski Ośrodek Pomocy Społecznej	
12	Marzena Jankowska	Dział Wspierania Rodziny i Pieczy Zastępczej, Miejski Ośrodek Pomocy Społecznej	
13	Tadeusz Kielar	Regionalne Centrum Kultury	
14	Romuald Kociuba	Wydział Edukacji, Kultury i Sportu, UM Kołobrzeg	
15	Artur Lijewski	Zarząd Portu Morskiego Kołobrzeg	
16			
17			

PROJEKTY PODSTAWOWE

Nr projektu	Nazwa	Lokalizacja	Wykonawca	Typ projektu	Obszar oddziaływania	Wydział, jednostka	Czas realizacji	Plan na 2020	Inne
1.1	Adabar - Klub Młodzieżowy	Piwnica Ratusza Miejskiego ul. Armii Krajowej 12, dz. nr 248/1 i 247/6 w obr. 12 poza obszarem rewitalizacji	Gmina Miasto Kołobrzeg	społeczno-inwestycyjny	obszar rewitalizacji: podobszar Lęborski i Śródmiejski z Wyspą Solną i wschodnią częścią portu	Wydział Inwestycji i Rozwoju, Wydział Administracyjno-Gospodarczy, RCK	2019-2021	tak	
1.2	Budowa amfiteatru w Kołobrzegu wraz z zadaszeniem nad widownią	ul. Fredry 1, dz. nr 93 obr. 5 poza obszarem rewitalizacji	Gmina Miasto Kołobrzeg	społeczno-inwestycyjny	obszar rewitalizacji	Wydział Inwestycji i Rozwoju, RCK	2019-2022	nie	planowane wydłużenie terminu realizacji
1.3	Aktywna integracja kluczem do sukcesu mieszkańców	obszar rewitalizacji	Miejski Ośrodek Pomocy Społecznej	społeczny	obszar rewitalizacji	MOPS	2019-2028	tak	
1.4	Rozwój placówek wsparcia dziennego poprzez stworzenie nowego miejsca dla osób dorosłych z niepełnosprawnością	obszar rewitalizacji	Miejski Ośrodek Pomocy Społecznej	społeczny	obszar rewitalizacji	MOPS	2020-2028	tak	przygotowanie koncepcji w 2020 r. bez angażowania środków
1.5	Rozwój placówek wsparcia dziennego dla dzieci i młodzieży	obszar rewitalizacji	Miejski Ośrodek Pomocy Społecznej	społeczny	obszar rewitalizacji	MOPS	2019-2028	nie	
1.6	Aktywizowanie, integrowanie i wykorzystywanie potencjału seniorów, osób powyżej 60 roku życia	obszar rewitalizacji	Miejski Ośrodek Pomocy Społecznej	społeczny	obszar rewitalizacji	MOPS	2019-2028	tak	
1.7	Otwarte Pracownie Twórcze i Edukacyjne	Podobszar Śródmiejski z Wyspą Solną i częścią wschodnią portu dz. nr 161/1, 150/6, 150/12, 328, 327, 326, 325, 150/7, 150/13, 154/1, 156/1 w obr. 12	OpenLab Kołobrzeg	społeczno-inwestycyjny	obszar rewitalizacji	NGO, we współpracy z Wydziałem Edukacji, Kultury i Sportu, RCK	2019-2025	brak informacji	
1.8	Otwarte Ogrody Miejskie i Kontenery Kultury	Podobszar Śródmiejski z Wyspą Solną i częścią wschodnią portu dz. nr 161/1, 150/6, 150/12, 328, 327, 326, 325, 150/7, 150/13, 154/1, 156/1 w obr. 12	OpenLab Kołobrzeg	społeczno-inwestycyjny	obszar rewitalizacji	NGO, we współpracy z Wydziałem Edukacji, Kultury i Sportu, RCK	2019-2025	brak informacji	
1.9	Przebudowa ul. Spacerowej w Kołobrzegu	Podobszar Śródmiejski z Wyspą Solną i częścią wschodnią portu dz. nr 122, 115/1, 115/2, 116/4, 116/6, 124/10 i 125 w obr. 4	Gmina Miasto Kołobrzeg	inwestycyjny	podobszar Śródmiejski z Wyspą Solną i częścią wschodnią portu	Wydział Inwestycji i Rozwoju	2019-2020	nie	wydłużenie terminu do 2021
1.10	Nautylium – zagospodarowanie Wypły Solnej na terenie Portu Morskiego Kołobrzeg	Podobszar Śródmiejski z Wyspą Solną i częścią wschodnią portu ul. Warzelnicza dz. nr 173/7, 189, 190 i 191 w obr. 4	Zarząd Portu Morskiego Kołobrzeg	społeczno-inwestycyjny	obszar rewitalizacji	Zarząd Portu Morskiego Kołobrzeg	2019-2023	decyzja uzależniona jest od przyjęcia tzw. Master Planu dla Portu. Istnieje prawdopodobieństwo zagospodarowania brzegu rzeki Parsęty w granicach portu, o ile uda się uzyskać dofinansowanie z RPOWZ	wydłużenie terminu do 2025
1.11	Terminal Pasażerski wraz zagospodarowaniem terenu wzdłuż ul. Towarowej	Podobszar Śródmiejski z Wyspą Solną i częścią wschodnią portu dz. nr 99/3, 99/14 i 99/16 w obr. 4	Zarząd Portu Morskiego Kołobrzeg	inwestycyjny	obszar rewitalizacji	Zarząd Portu Morskiego Kołobrzeg	2019-2023	decyzja uzależniona jest od przyjęcia tzw. Master Planu dla Portu.	wydłużenie terminu do 2025
1.12	Stołarnia Miejska	Podobszar Zachodni z częścią zachodnią portu dz. nr 10 w obr. 3, dawny hangar łodziowy	Gmina Miasto Kołobrzeg we współpracy z RCK, NGO	społeczno-inwestycyjny	podobszar Zachodni z częścią zachodnią portu	RCK, MOSIR, Wydział Edukacji we współpracy z NGO	2019-2024	nie	należy najpierw określić operatora
1.13	Dom Spokojnej Starości - DPS	Podobszar Zachodni z częścią zachodnią portu ul. Spokojna 19	Firma Usługowa „OLIWIA” Janusz Mazur/ Starostwo Powiatowe w Kołobrzegu	społeczno-inwestycyjny	obszar rewitalizacji	Firma Usługowa "Oliwia" Janusz Mazur	2019-2021	brak informacji	
1.14	Budowa obiektu z mieszkaniami chronionymi dla osób niepełnosprawnych	Podobszar terenów powojkowych po obu stronach ul. Mazowieckiej dz. nr 11/57 w obr. 18	Polskie Stowarzyszenie Na Rzecz Osób z Niepełnosprawnością Intelktualną Koło w Kołobrzegu	społeczno-inwestycyjny	obszar rewitalizacji	Polskie Stowarzyszenie na Rzecz Osób z Niepełnosprawnością Intelktualną Koło w Kołobrzegu	2019-2025	brak informacji	
1.15	Budowa wind osobowych	Podobszar Lęborski dz. nr 154/4 w obr. 13, ul. Grochowska 1a-i	Kołobrzeska Spółdzielnia Mieszkaniowa	inwestycyjny	podobszar Lęborski	Kołobrzeska Spółdzielnia Mieszkaniowa	2019-2022	brak informacji	
1.16	Budowa wind osobowych	Podobszar Lęborski dz. nr 154/4 w obr. 13, ul. Grochowska 2a-d	Kołobrzeska Spółdzielnia Mieszkaniowa	inwestycyjny	podobszar Lęborski	Kołobrzeska Spółdzielnia Mieszkaniowa	2019-2022	brak informacji	
1.17	Budowa wind osobowych	Podobszar Lęborski dz. nr 154/4 w obr. 13, ul. Grochowska 3a-d	Kołobrzeska Spółdzielnia Mieszkaniowa	inwestycyjny	podobszar Lęborski	Kołobrzeska Spółdzielnia Mieszkaniowa	2019-2022	brak informacji	
1.18	Budowa wind osobowych	Podobszar Lęborski dz. nr 416 w obr. 13, ul. Grochowska 4a-i	Kołobrzeska Spółdzielnia Mieszkaniowa	inwestycyjny	podobszar Lęborski	Kołobrzeska Spółdzielnia Mieszkaniowa	2019-2022	brak informacji	
1.19	Budowa wind osobowych	Podobszar Lęborski dz. nr 416 w obr. 13, ul. Grochowska 7a-c	Kołobrzeska Spółdzielnia Mieszkaniowa	inwestycyjny	podobszar Lęborski	Kołobrzeska Spółdzielnia Mieszkaniowa	2019-2022	brak informacji	

PROJEKTY UZUPEŁNIAJĄCE

Nr projektu	Nazwa	Lokalizacja	Podmiot realizujący	Zakres	wydział, jednostka
2.1	Program Moje Podwórko	obszar rewitalizacji	Gmina Miasto Kołobrzeg	mikrogranty na miejsca wypoczynku i rekreacji	Nie ustalono odpowiedzialnego wydziału, pion Z-cy Prezydenta ds. gospodarczych
2.2	Program Mikrowsparcia Inicjatyw Społecznych	obszar rewitalizacji	Gmina Miasto Kołobrzeg	mikrogranty na działania animacyjno-artystyczne na podwórkach i osiedlach	Nie ustalono odpowiedzialnego wydziału, pion Z-cy Prezydenta ds. społecznych
2.3	Nowe Bulwary nad Parsętą	Podobszar Śródmiejski z Wyspą Solną i częścią wschodnią portu bulwary po obu stronach rzeki Parsęty	Gmina Miasto Kołobrzeg	poprawa jakości przestrzeni publicznej	Wydział Inwestycji i Rozwoju i w części portu Zarząd Portu Morskiego Kołobrzeg
2.4	Rekreacyjny Plac nad Parsętą	Podobszar Śródmiejski z Wyspą Solną i częścią wschodnią portu dotyczy placu przy Bulwarze Marynarzy Okrętów Pogranicza, działki nr 141/9, 150/6, 150/7, 150/12, 150/13, 159/8, 325, 326, 327 i 328 w obr. 12 w Kołobrzegu	Gmina Miasto Kołobrzeg	poprawa jakości przestrzeni publicznej i zwiększenie ilości terenów rekreacyjnych ma powstać nowoczesny, wielofunkcyjny teren do zabawy dla dzieci, młodzieży i dorosłych oraz miejsce spotkań i odpoczynku okolicznych mieszkańców	Wydział Inwestycji i Rozwoju
2.5	Park Kieszonkowy	Podobszar Śródmiejski z Wyspą Solną i częścią wschodnią portu. Park przy ul. Frankowskiego, działki nr 154/1 i 156/1 w obr. 12 w Kołobrzegu	Gmina Miasto Kołobrzeg	poprawa estetyki terenów zielonych i dbałość o zachowanie bioróżnorodności; Wprowadzenie przyjaznej infrastruktury, nowe nasadzenia	Wydział Ochrony Środowiska i Gospodarki Odpadami
2.6	Plac Zabaw przy Bulwarze nad Parsętą	Podobszar Śródmiejski z Wyspą Solną i częścią wschodnią portu. Plac zabaw przy Bulwarze nad Parsętą, działki 17/1, 18/1, 19/1 w obr. 11 w Kołobrzegu	Gmina Miasto Kołobrzeg	rozbudowa, doposażenie i konserwacja infrastruktury do spędzania czasu dla dzieci i młodzieży	Wydział Gospodarki Komunalnej i Lokalowej
2.7	Tereny rekreacyjne nad Kanałem Drzewnym	Podobszar Śródmiejski z Wyspą Solną i częścią wschodnią portu działka nr 47/2 w obr. 11 w Kołobrzegu	Gmina Miasto Kołobrzeg	wprowadzenie nad Kanałem Drzewnym małej architektury, nasadzeń, budowa zejścia od ul. Solnej dostosowanego do niepełnosprawnych, seniorów itp.	Wydział Gospodarki Komunalnej i Lokalowej, Wydział Ochrony Środowiska i Gospodarki Odpadami, Wydział Inwestycji i Rozwoju
2.8	Rewitalizacja Parku Teatralnego	Podobszar Śródmiejski z Wyspą Solną i częścią wschodnią portu Park Teatralny działka nr 116/6 i 115/2 w obr. 4 w Kołobrzegu	Gmina Miasto Kołobrzeg	odtworzenie historycznych alejek parkowych, prace pielęgnacyjne przy zieleni, wprowadzenie nowych nasadzeń i małej architektury	Wydział Ochrony Środowiska i Gospodarki Odpadami, Wydział Inwestycji i Rozwoju
2.9	Regulacja hydrotechniczna nabrzeży	Podobszar Śródmiejski z Wyspą Solną i częścią wschodnią portu oraz Zachodni z zachodnią częścią portu działki nr 1/7 i 171 w obr. 4, działka nr 4/61 w obr. 3 w Kołobrzegu	Zarząd Portu Morskiego Kołobrzeg Sp. z o.o.	wykonanie prac czerpalnych przy nabrzeżach do uzyskania głębokości dopuszczalnej oraz regulacja głębokości dna poprzez ułożenie gabionów	Zarząd Portu Morskiego Kołobrzeg Sp. Z o.o.

PROJEKTY UZUPEŁNIAJĄCE

2.10	Modernizacja infrastruktury Portu Rybackiego	Podobszar Zachodni z zachodnią częścią portu działka nr 13, 14 i 4/75 w obr. 3 w Kołobrzegu	Zarząd Portu Morskiego Kołobrzeg Sp. z o.o.	modernizacja oczepu Nabrzeża Wschodniego oraz nawierzchni działki nr 4/75 w obr. 3, modernizacja instalacji wodno-kanalizacyjnej w budynku głównym portu przy ul. Szyprów 1, zmiana organizacji ruchu na terenie Portu Rybackiego	Zarząd Portu Morskiego Kołobrzeg Sp. Z o.o.
2.11	Ulica Jedności Narodowej - przestrzeń przyjazna dla mieszkańców	Podobszar Zachodni z częścią zachodnią portu ulica Jedności Narodowej w granicach obszaru rewitalizacji	Zarząd Dróg Powiatowych we współpracy z Gminą Miasto Kołobrzeg	zmiana zagospodarowania terenu w granicach pasa drogowego, obejmująca budowę ścieżki rowerowej, montaż małej architektury, itp. M.in. Toaletę publiczną. Wprowadzenie zieleni. Wskazana byłaby również wymiana nawierzchni ulicy	Wydział Gospodarki Komunalnej i Lokalowej, Wydział Ochrony Środowiska i Gospodarki Odpadami, w zakresie współpracy z Zarządem Dróg Powiatowych
2.12	Zielone miejsce odpoczynku - park kieszonkowy	Podobszar Zachodni z częścią zachodnią portu, działka nr 337/2 w obr. 10 w Kołobrzegu, ul. Wylotowa	Gmina Miasto Kołobrzeg	zagospodarowanie terenu na zielony skwer, park kieszonkowy, miejsce odpoczynku i integracji	Wydział Gospodarki Komunalnej i Lokalowej, Wydział Ochrony Środowiska i Gospodarki Odpadami, Wydział Inwestycji i Rozwoju
2.13	Rozszerzenie działań świetlicy przy ul. Jedności Narodowej 42 - Osiedlowy Dom Kultury	Podobszar Zachodni z częścią zachodnią portu, ul. Jedności Narodowej 42	Miejski Ośrodek Pomocy Społecznej w partnerstwie z Gminą Miasto Kołobrzeg, NGO, RCK	przekształcenie świetlicy w osiedlowy dom kultury dla obszaru zachodniego. Działania świetlicy powinny być ukierunkowane na animację życia społeczności lokalnej, stworzenie miejsca do niezobowiązującego spędzania czasu dla różnych grup mieszkańców, a także prac z rodzinami dysfunkcyjnymi w oparciu o pracę animatorów lokalnych i trenerów	MOPS, Wydział Spraw Społecznych, Wydział Edukacji, Kultury i Sportu, RCK
2.14	Park osiedlowy	Podobszar terenów powojkowych po obu stronach ul. Mazowieckiej, działki nr 103/6, 103/17, 11/4 w obr. 18, Teren powojkowych pomiędzy Osiedlem Bajkowym i Osiedlem Europejskim	Gmina Miasto Kołobrzeg	przejęcie gruntów od Agencji Mienia Wojskowego. Przygotowanie z mieszkańcami koncepcji zagospodarowania parku, która będzie obejmowała również część rekreacyjno-sportową, z uwzględnieniem potrzeb młodzieży	Wydział Gospodarki Nieruchomościami, Wydział Gospodarki Komunalnej i Lokalowej, Wydział Ochrony Środowiska i Gospodarki Odpadami, Wydział Inwestycji i Rozwoju
2.15	Budowa zespołu oświatowego	Podobszar terenów powojkowych po obu stronach ul. Mazowieckiej. Działki nr 11/58, 11/59 i 11/39 w obr. 18	Gmina Miasto Kołobrzeg	budowa zintegrowanego zespołu oświatowego dla potrzeb obszaru, obejmującego żłobek miejski, przedszkole i szkołę podstawową	Wydział Inwestycji i Rozwoju, Wydział Kultury, Edukacji i Sportu

PROJEKTY UZUPEŁNIAJĄCE

2.16	Prace remontowe oraz zagospodarowanie terenu przy budynkach komunalnych i socjalnych	Podobszar terenów powojkowych po obu stronach ul. Mazowieckiej, działki przy ul. Artyleryjskiej, na których znajdują się budynki socjalne i komunalne przy ul. Artyleryjskiej 23-24 i Artyleryjskiej 26-35 oraz teren przy budynkach	Gmina Miasto Kołobrzeg	prace remontowe przy budynkach oraz kompleksowe zagospodarowanie terenu m.in. Utwardzenie nawierzchni, utworzenie miejsca rekreacji dla mieszkańców, w tym urządzenia zabawowe i mała architektura, oświetlenie, likwidacja płotu oddzielającego budynki od ulicy, wprowadzenie zieleni ozdobnej, przygotowanie wiat śmietnikowych, zastosowanie mechanizmów zmniejszających prędkość pojazdów na drodze wewnętrznej	Wydział Gospodarki Komunalnej i Lokalowej, Wydział Ochrony Środowiska i Gospodarki Odpadami,
2.17	Inwestycje w infrastrukturę oraz suprastrukturę Portu Rybackiego	Podobszar Zachodni z częścią zachodnią portu, działka nr 4/98 w obr. 3	Zarząd Portu Morskiego Kołobrzeg Sp. Z o.o.	Remont oczepu Nabrzeża Barkowskiego wraz z odtworzeniem drabinek wyłazowych, montażem urządzeń odbojowych i wykonaniem krawężnika ochronnego. Przywrócenie odpowiednich rzędnych nawierzchni placu składowego o nośności 2 t/m2, wykonanie ogrodzenie z bramami, wykonanie instalacji wodociągowej i kanalizacji sanitarnej, deszczowej oraz instalacji hydrantowej	Zarząd Portu Morskiego Kołobrzeg Sp. Z o.o.
2.18	Park Kieszonkowy i plac zabaw	Podobszar Zachodni z częścią zachodnią portu działka nr 66/72 w obr. 10, teren między Kościołem pw. Podwyższenia św. Krzyża a budynkiem przy ul. Jedności Narodowej 66 oraz między budynkami przy ul. Jedności Narodowej 66 i 64	Gmina Miasto Kołobrzeg	ogólnodostępne miejsce spotkań i odpoczynku, rekomenduje się funkcję tzw. Parku kieszonkowego, wykorzystywanego również na festyny parafialne. Zakres obejmuje wyrównanie terenu, założenie trawnika, wprowadzenie zieleni wysokiej, nasadzenia bylin, klombów z kwiatami, ławek i stolików. Ponadto plac zabaw dla dzieci w wieku szkolnym i przedszkolnym	Wydział Gospodarki Komunalnej i Lokalowej, Wydział Ochrony Środowiska i Gospodarki Odpadami,, Wydział Inwestycji i Rozwoju
2.19	Ulica Spokojna Woonerf	Podobszar Zachodni z częścią zachodnią portu, działki nr 66/9, 105, 108/9 i 109/2 w obr. 10, ul. Spokojna	Gmina Miasto Kołobrzeg	Przebudowa drogi. Stworzenie przestrzeni publicznej, która będzie łączyć funkcję deptaku, ulicy, parkingu i miejsca spotkań, gdzie kładzie się wysoki nacisk na poziom bezpieczeństwa, uspokojenie ruchu i walory estetyczne	Wydział Gospodarki Komunalnej i Lokalowej, Wydział Inwestycji i Rozwoju

PROJEKTY UZUPEŁNIAJĄCE

2.20	Zagospodarowanie Parku im. Gen. H. Dąbrowskiego	Podobszar Lęborski, Park gen. J. H. Dąbrowskiego wraz z terenem przyległym wykorzystywanym na ogródki działkowe	Gmina Miasto Kołobrzeg	Kompleksowe zagospodarowanie parku oraz terenów przyległych: nieużytków i ogródków działkowych. W tym należy uwzględnić wykonanie placu zabaw dla dzieci, wprowadzenie różnorodnej infrastruktury do odpoczynku (ławki, leżanki) oraz aktywnego wypoczynku. Zagospodarowanie terenu przy ogródkach działkowych i Stawie Stokrotkowym na oznakowane miejsce do spędzania wspólnego czasu, wyposażonego w stoły, miejsca do siedzenia, grille zewnętrzne i pojemniki na odpady	Wydział Ochrony Środowiska i Gospodarki Odpadami, Wydział Inwestycji i Rozwoju
2.21	Doposażenie placu zabaw przy ul. Bogusława X	Podobszar Lęborski, Działki nr 163/18 i 163/16 w obr. 13	Gmina Miasto Kołobrzeg	Poprawa zagospodarowania oraz doposażenie placu zabaw	Wydział Gospodarki Komunalnej i Lokalowej
2.22	Zielone Lęborskie - zadbana zieleń na osiedlu	Podobszar Lęborski	Gmina Miasto Kołobrzeg, Kołobrzaska Spółdzielnia Mieszkaniowa, Wspólnoty Mieszkaniowe	Tworzenie nowych terenów zielonych, w tym parków kieszonkowych między blokami, wprowadzenie zieleni izolacyjnej, poprawa jakości istniejących terenów zielonych, wprowadzenie przy blokach przedogrodów kwiatowych, pielęgnowanych przez mieszkańców	w zakresie gminy Wydział Ochrony Środowiska i Gospodarki Odpadami,
2.23	Lęborskie dla mieszkańca - rozwój małej infrastruktury	Podobszar Lęborski	Gmina Miasto Kołobrzeg, Kołobrzaska Spółdzielnia Mieszkaniowa, Wspólnoty Mieszkaniowe	Budowa między budynkami mieszkalnymi mini placów rekreacji-zabaw, w tym również aktywności sportowej np. street workout, wprowadzenie małej architektury, stojaków na rowery itp.	w zakresie gminy Wydział Gospodarki Komunalnej i Lokalowej lub Wydział Inwestycji i Rozwoju

PROJEKTY UZUPEŁNIAJĄCE

2.24	Woonerfy jako miejsca integracji mieszkańców, kultury i biznesu	obszar rewitalizacji	Gmina Miasto Kołobrzeg	Na obszarze rewitalizacji brakuje przestrzeni integrującej mieszkańców. Korzystne byłoby wytworzenie dla każdego podobszaru pewnego rodzaju centrum, miejsca z którym mieszkańcy mogliby się utożsamiać. Taką przestrzeń można uzyskać przekształcając niektóre ulice w woonerfy. To przestrzenie, które łączą różne funkcje: komunikacyjne, integrujące, deptaku. Woonerf mógłby też pełnić funkcje miejsca kultury i biznesu, jeżeli wzdłuż niego skupiłyby się tego rodzaju usługi. W trakcie konsultacji społecznych zaproponowano utworzenie woonerfu na ul. Rzecznej, aby zwiększyć atrakcyjność przestrzeni przy rzece Parsęcie. Uznano, że należałoby rozważyć również utworzenie woonerfów na ul. Rybackiej, ul. Zygmuntońskiej, ul. Lipowej, ul. Słowińców i ul. Frankowskiego	Wydział Gospodarki Komunalnej i Lokalowej, Wydział Inwestycji i Rozwoju
2.25	Wsparcie rozwoju platformy logistycznej wraz z rozbudową infrastruktury Portu Handlowego	Podobszar Śródmiejski z Wyspą Solną i częścią wschodnią portu. Działki nr 99/16, 100/1, 111/1 i 111/2 w obr. 4	Zarząd Portu Morskiego Kołobrzeg Sp. z o.o.	Modernizacja sieci energetycznej, wod.-kan., infrastruktury oświetleniowo-energetycznej, nawierzchni w porcie, renowacja zabytkowych elewatorów zbożowych, remont ściany magazynu drobnicy, rozbiórki budynków, modernizacja infrastruktury kolejowej	Zarząd Portu Morskiego Kołobrzeg Sp. Z o.o.
2.26	Książki w plenerze	obszar rewitalizacji	Gmina Miasto Kołobrzeg, Miejska Biblioteka Publiczna, NGO	Zorganizowanie czytelnicy plenerowej np. na placu, skwerku, podwórku. Książkę można tam przynieść lub pożyczyć.	Miejska Biblioteka Publiczna,
2.27	Zmiana polityki parkingowej	obszar rewitalizacji	Gmina Miasto Kołobrzeg	Wypracowanie polityki parkingowej wraz z mieszkańcami, przedstawicielami wspólnot i spółdzielni mieszkaniowych oraz lokalnych przedsiębiorców czy innych interesariuszy	Wydział Gospodarki Komunalnej i Lokalowej

PROJEKTY UZUPEŁNIAJĄCE

2.28	Plan Mobilności Miejskiej	obszar rewitalizacji	Gmina Miasto Kołobrzeg	Należy opracować plan regulujący ruch pieszy, rowerowy, samochodowy i transport zbiorowy na obszarze rewitalizacji i w strefie uzdrowskiej, w celu zapewnienia mieszkańcom spójnego systemu transportu, poprawy mobilności. Przed przystąpieniem do prac nad rozwiązaniami należy przeprowadzić analizę każdego typu ruchu. Dokument należy wypracować w sposób partycypacyjny	Wydział Gospodarki Komunalnej i Lokalowej
2.29	Zadania ujęte w Wieloletnich Strategicznych Programach Operacyjnych, przyjętych Uchwałą Rady Miasta Kołobrzeg Nr XIX/234/16	obszar rewitalizacji	Gmina Miasto Kołobrzeg	Realizacja programu powiązana jest ze Strategią Rozwoju Miasta Kołobrzeg do 2020 r., w której wskazane zostały potrzeby rewitalizacyjne. Zadania wskazane w programach operacyjnych: Klimatyczny Kołobrzeg, Przedsiębiorczy Kołobrzeg, Obywatelski Kołobrzeg	